


PRZYRODA POWIATU WIELUŃSKIEGO



Konwalia majowa w rez. Hołda



Użytek ekologiczny Sycyliki



Rezerwat Lasek Kurowski



Źródło św. Floriana

Niezwykłym walorem Ziemi Wieluńskiej są właściwości krajobrazowo-przyrodnicze, związane głównie z doliną Warty, która przepływa przez ten obszar urokliwym, wyjątkowym odcinkiem. Nadwarciańską przyrodę i kulturowe dziedzictwo chronią dwa parki krajobrazowe: Załęczański i Międzyrzecz Warty i Widawki. W granicach powiatu wieluńskiego znajdują się znaczne ich fragmenty.

Załęczański Park Krajobrazowy obejmuje strefę Wielkiego Łuku Warty, gdzie rzeka niezwykle malowniczo przełamuje się dzikim korytem przez wapienne twory północnych krańców Jury Polskiej.

Park Krajobrazowy Międzyrzecz Warty i Widawki leży już w strefie nizin, ale i tu dolina Warty często przybiera charakter przełomów o niezwyklej malowniczości. Obydwa parki krajobrazowe to obszary o znacznych walorach kulturowych.

Oprócz dwóch parków krajobrazowych, przyrodę powiatu wieluńskiego chronią: 2 rezerваты przyrody, 37 użytków ekologicznych, 2 zespoły przyrodniczo-

krajobrazowe, 1 stanowisko dokumentacyjne i 120 pomników przyrody.

Rezerwat leśny „Hołda”. Utworzony w 1998 roku na powierzchni 71,24 ha. Obejmuje kompleks wyjątkowo dobrze zachowanych, naturalnych lasów niżowych Nizin Środkowopolskich. Bogata rzeźba terenu sprawia, że rezerwat jest urozmaicony pod względem siedliskowym. Występują w nim płaty grądu, boru wilgotnego i świeżego, olsu porzeczkowego, łęgu jesionowo-olszowego. Drzewostany tworzą ponad 100-letnie drzewa z dębem szypułkowym, brzozą brodawkowatą i licznym udziałem graba. Z płatami grądów sąsiadują duże powierzchnie borów mieszanych, których stare, dorodne drzewostany budują: sosna zwyczajna, świerk pospolity i brzoza brodawkowata. Obniżenia bardziej wilgotne i w niektórych miejscach żyzniejsze porastają lepiej lub gorzej wykształcone płaty olsów, łęgów i wilgotnych borów trzęślicowych. Na terenie rezerwatu udokumentowano występowanie 128 gatunków. Gatunki podlegające

ochronie ścisłej, m.in.: widłak jałowcowaty i goździsty, kruszczyk szerokolistny, lilia złotogłów; podlegające ochronie częściowej to m.in.: kopytnik pospolity, bluszcz pospolity, kalina koralowa. Zaobserwowano tu 65 gatunków kręgowców, w tym 45 gatunków ptaków.


Lasek Kurowski - rezerwat leśny utworzony w 1983 r. Na powierzchni 22,13 ha. Celem ochrony jest zachowanie ze względów naukowych i dydaktycznych wielogatunkowego lasu liściastego z udziałem jodły. Roślinność tworzą: bagienny las olszowy (ols porzeczkowy) i las lipowo-grabowo-dębowy (grąd subkontynentalny). Składnikiem drzewostanu obu typów lasów jest jodła pospolita. Flora rezerwatu jest dość bogata i różnorodna. Stwierdzono w nim 149 gatunków roślin naczyniowych i 34 gatunki mszaków. Do najcenniejszych należą: kruszczyk szerokolistny, wawrzynek wilczczyko, bluszcz pospolity, kopytnik pospolity, żankiel zwyczajny i kalina koralowa. Na szczególną uwagę zasługuje duża liczba gatunków drzewiastych.



Bocian czarny, u góry: zawilce gajowe w rez. Hołda




Rezerwat Hołda



Osówka pod Konopnicą



Żuraw



Trzcina nurogęś



Łabędzie kryłki zimujące w Załęczańskim łuku Warty

Projekt współfinansowany przez Unię Europejską z Europejskiego Funduszu Rozwoju Regionalnego w ramach Regionalnego Programu Operacyjnego Województwa Łódzkiego na lata 2007-2013 „Wzmocnienie roli szlaku bursztyńskiego i innych szlaków tematycznych w zintegrowanym produkcie turystycznym województwa łódzkiego”



UNIA EUROPEJSKA EUROPEJSKI FUNDUSZ ROZWOJU REGIONALNEGO

